



ФЕДЕРАЛЬНАЯ СЛУЖБА
ГОСУДАРСТВЕННОЙ СТАТИСТИКИ

Автомобильные дороги Смоленской области



2022 год



ФЕДЕРАЛЬНАЯ СЛУЖБА
ГОСУДАРСТВЕННОЙ СТАТИСТИКИ

Автомобильные дороги Смоленской области

Территориальный орган
Федеральной службы
государственной статистики
по Смоленской области

2022 год

- 01 Автомобильные дороги общего пользования
- 02 Автомобильные дороги общего пользования с твердым покрытием
- 03 Автомобильные дороги общего пользования регионального значения
- 04 Дорожные сооружения на автомобильных дорогах общего пользования регионального значения
- 05 Автомобильные дороги общего пользования местного значения
- 06 Дорожные сооружения на автомобильных дорогах общего пользования местного значения
- 07 Автомобильные дороги общего пользования местного значения, не отвечающие нормативным требованиям
- 08 Объекты, повышающие безопасность дорожного движения на автодорогах общего пользования регионального значения
- 09 Объекты, повышающие безопасность дорожного движения на автодорогах общего пользования местного значения
- 10 Автомобильные дороги необщего пользования



АВТОМОБИЛЬНЫЕ ДОРОГИ ОБЩЕГО ПОЛЬЗОВАНИЯ*

на конец 2022 года

Протяженность автомобильных дорог
общего пользования

25 147,6

километров

99,5%

к 2021 году

Удельный вес автомобильных дорог
с твердым покрытием в общей
протяженности автомобильных дорог

65,9%

+0,8%

к 2021 году

Удельный вес автомобильных дорог
с усовершенствованным покрытием
в протяженности автомобильных дорог
с твердым покрытием

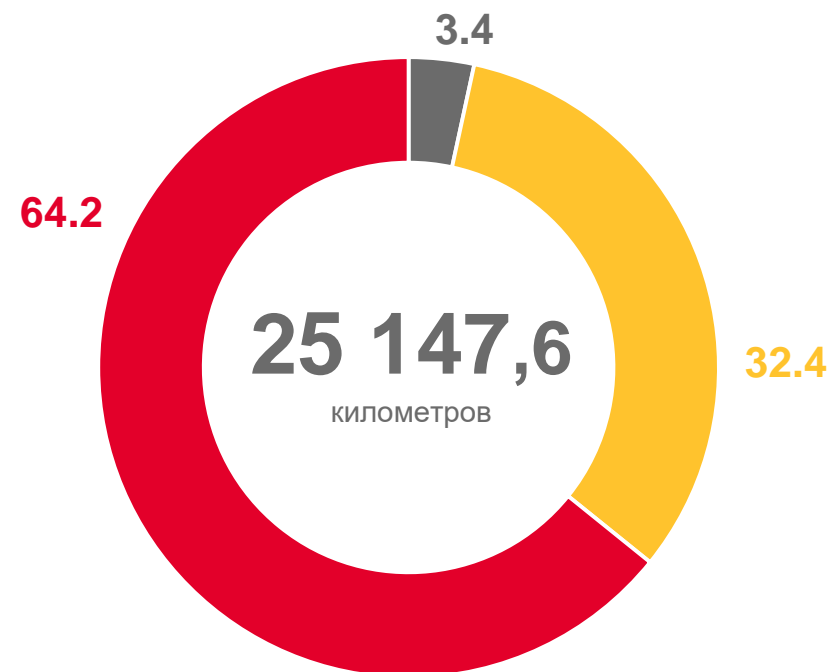
52,4%

+0,1%

к 2021 году

Структура сети автомобильных дорог по значению

в % к итогу



- Автомобильные дороги федерального значения
- Автомобильные дороги регионального значения
- Автомобильные дороги местного значения

*Здесь и далее автомобильные дороги федерального, регионального значения - по данным Росавтодора, автомобильные дороги местного значения - по данным органов местного самоуправления муниципальных образований.

АВТОМОБИЛЬНЫЕ ДОРОГИ ОБЩЕГО ПОЛЬЗОВАНИЯ С ТВЕРДЫМ ПОКРЫТИЕМ

на конец 2022 года

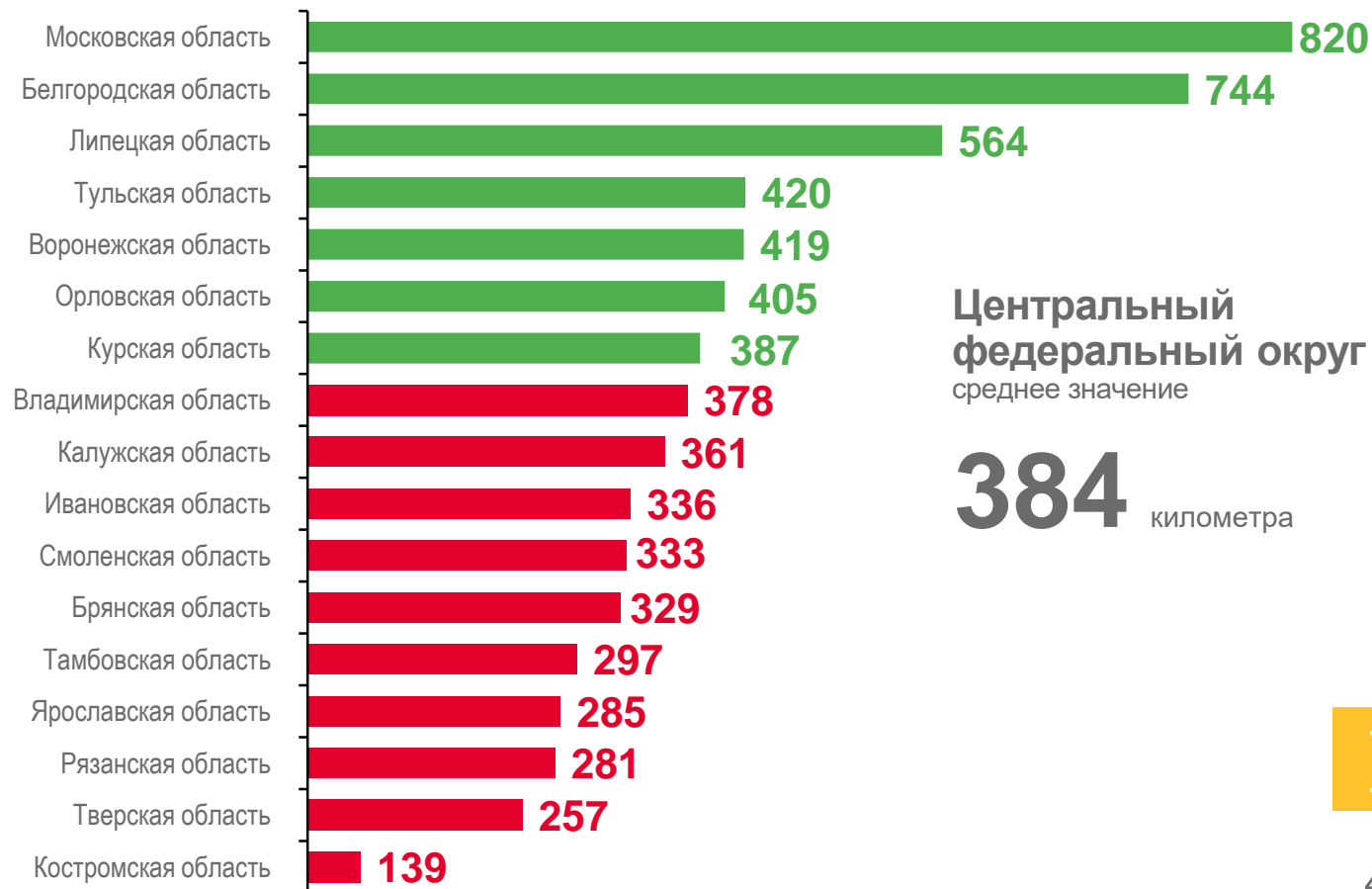
Удельный вес автомобильных дорог с твердым покрытием в общей протяженности автомобильных дорог

Смоленская область **65,9%**

Центральный федеральный округ **69,4%**

Российская Федерация **70,8%**

Плотность автомобильных дорог с твердым покрытием по регионам Центрального федерального округа
км дорог на 1000 км² территории



АВТОМОБИЛЬНЫЕ ДОРОГИ ОБЩЕГО ПОЛЬЗОВАНИЯ РЕГИОНАЛЬНОГО ЗНАЧЕНИЯ

на конец 2022 года

Протяженность автомобильных дорог
регионального значения

8 155,4
километров

99,8%
к 2021 году

Из общей протяженности –
протяженность автомобильных дорог,
не отвечающих нормативным требованиям

4 924,0
километров

94,9%
к 2021 году

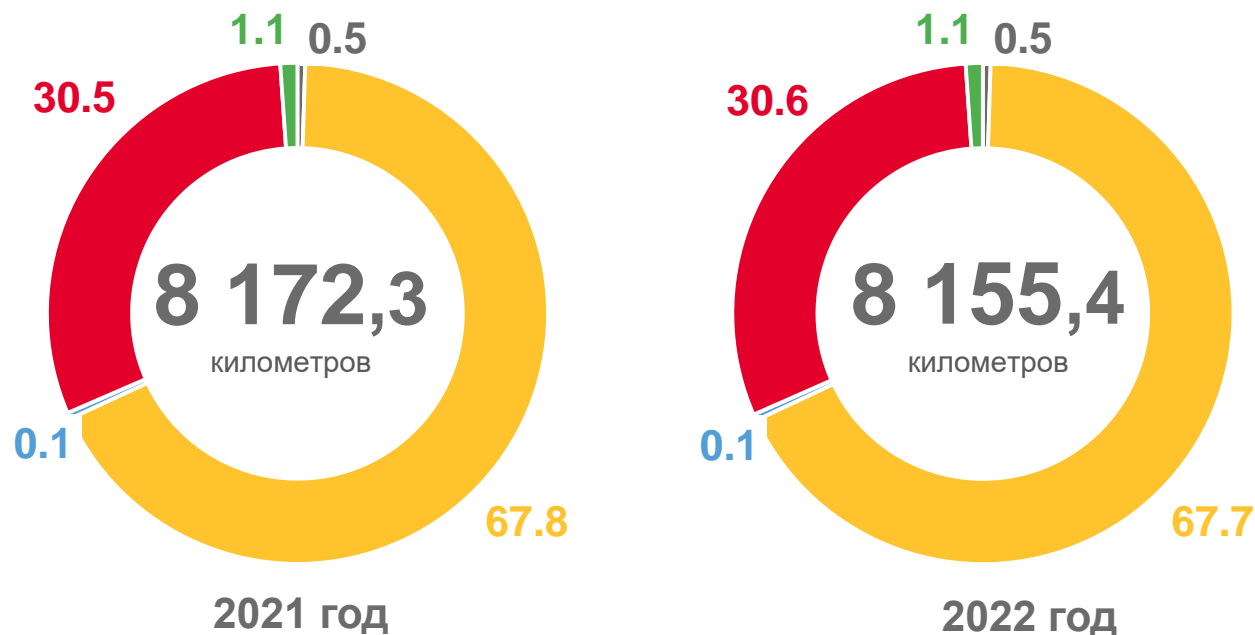
Доля автомобильных дорог,
не отвечающих нормативным требованиям,
в общей протяженности

60,4%

-3,1%
к 2021 году

Структура сети автомобильных дорог
регионального значения по типам покрытий

в % к итогу



- Асфальтобетонные
- Цементобетонные
- Из щебня и гравия, обработанных вяжущими материалами
- С покрытием переходного типа
- Грунтовые



ДОРОЖНЫЕ СООРУЖЕНИЯ НА АВТОМОБИЛЬНЫХ ДОРОГАХ ОБЩЕГО ПОЛЬЗОВАНИЯ РЕГИОНАЛЬНОГО ЗНАЧЕНИЯ

на конец 2022 года

Мосты и путепроводы

16 527,9 **100,0%**
пог. метров к 2021 году

Водопускные трубы

159,2 **100,1%**
тыс. пог. метров к 2021 году

Снегозащитные сооружения

235,2 **100,0%**
километров к 2021 году



○ Мосты
○ Путепроводы

Мосты и путепроводы, находящиеся в предаварийном состоянии

15 **88,2%**
штук к 2021 году

1 479,0 **97,5%**
пог. метров к 2021 году

АВТОМОБИЛЬНЫЕ ДОРОГИ ОБЩЕГО ПОЛЬЗОВАНИЯ МЕСТНОГО ЗНАЧЕНИЯ

на конец 2022 года

Протяженность автомобильных дорог
местного значения

16 144,5 **99,4%**

километров

к 2021 году

Из общей протяженности –
протяженность автомобильных дорог,
не отвечающих нормативным требованиям

9 425,6 **97,5%**

километров

к 2021 году

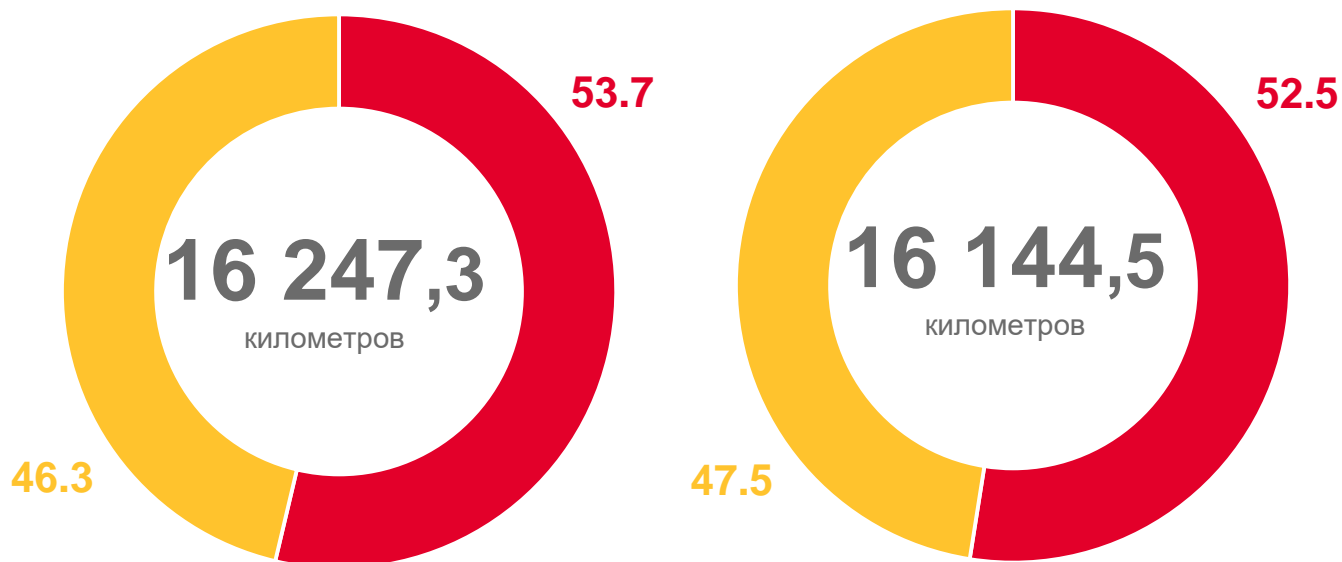
Доля автомобильных дорог,
не отвечающих нормативным требованиям,
в общей протяженности

58,4% **-1,1%**

к 2021 году

Структура сети автомобильных дорог местного значения
по типам покрытий

в % к итогу



2021 год

2022 год

○ Автомобильные дороги
с твердым покрытием

○ Грунтовые
автомобильные дороги



ДОРОЖНЫЕ СООРУЖЕНИЯ НА АВТОМОБИЛЬНЫХ ДОРОГАХ ОБЩЕГО ПОЛЬЗОВАНИЯ МЕСТНОГО ЗНАЧЕНИЯ на конец 2022 года

Протяженность мостов и путепроводов – всего

8 281,3

пог. метров

101,9%

к 2021 году

В том числе

протяженность капитальных сооружений

8 152,3

пог. метров

102,0%

к 2021 году

Из общей протяженности капитальных сооружений:

протяженность сооружений, находящихся

в аварийном состоянии

440,6

пог. метров

В 2,3 р.

к 2021 году

протяженность сооружений, находящихся

в предаварийном состоянии

341,6

пог. метров

58,0%

к 2021 году



- Мосты
- Путепроводы
- Мосты железобетонные и каменные
- Мосты металлические
- Капитальные путепроводы
- Мосты и путепроводы, находящиеся в аварийном состоянии
- Мосты и путепроводы, находящиеся в предаварийном состоянии



ОБЪЕКТЫ, ПОВЫШАЮЩИЕ БЕЗОПАСНОСТЬ ДОРОЖНОГО ДВИЖЕНИЯ НА АВТОДОРОГАХ ОБЩЕГО ПОЛЬЗОВАНИЯ РЕГИОНАЛЬНОГО ЗНАЧЕНИЯ

на конец 2022 года

Съезды
благоустроенные

15,8

тыс. штук

99,9%

к 2021 году

Ограждения
барьерного типа

236,5

тыс. пог. метров

100,5%

к 2021 году

Тротуары

104,0

километров

100,6%

к 2021 году

Ограждения
троссового типа

37,7

тыс. пог. метров

93,9%

к 2021 году

Автопавильоны

1 176

штук

102,2%

к 2021 году

Дорожные
сигнальные столбики

17,4

тыс. штук

123,2%

к 2021 году

Светофорные
переходы

13

штук

100,0%

к 2021 году

Дорожные знаки
и указатели

34,9

тыс. штук

102,3%

к 2021 году

Светофоры

39

штук

100,0%

к 2021 году

Линии
электроосвещения

40,0

километров

116,4%

к 2021 году

ОБЪЕКТЫ, ПОВЫШАЮЩИЕ БЕЗОПАСНОСТЬ ДОРОЖНОГО ДВИЖЕНИЯ НА АВТОДОРОГАХ ОБЩЕГО ПОЛЬЗОВАНИЯ МЕСТНОГО ЗНАЧЕНИЯ

на конец 2022 года



Автобусные остановки


997

штук

100,8%

к 2021 году

Протяженность линий электроосвещения на автомобильных дорогах и искусственных сооружениях




4 812,1

километров

100,5%

к 2021 году

Пешеходные переходы (подземные)



2

штук

100,0%

к 2021 году

150

пог. метров

100,0%

к 2021 году



АВТОМОБИЛЬНЫЕ ДОРОГИ НЕОБЩЕГО ПОЛЬЗОВАНИЯ*

на конец 2022 года

Протяженность автомобильных дорог
необщего пользования

203,2

километров

113,5%

к 2021 году

Удельный вес автомобильных дорог
с твердым покрытием в протяженности
автомобильных дорог необщего пользования

88,8%

+2,6%

к 2021 году

Удельный вес автомобильных дорог
с усовершенствованным покрытием
в протяженности автомобильных дорог
необщего пользования с твердым покрытием

80,4%

+3,3%

к 2021 году

Структура сети автомобильных дорог необщего пользования
по типам покрытий

в % к итогу




2021 год



2022 год

 Автомобильные дороги
с твердым покрытием

 Грунтовые
автомобильные дороги

* По данным юридических лиц всех видов экономической деятельности (кроме микропредприятий), имеющих на своем балансе автомобильные дороги необщего пользования.